


TÁMOP-3.1.4-12/2—2012-1207



SZÉCHENYI TERV

Tartamfejlesztés—Hegyhát OrIGAMI(K)

Alkalmoszerű szabadtéri sport- foglalkozás

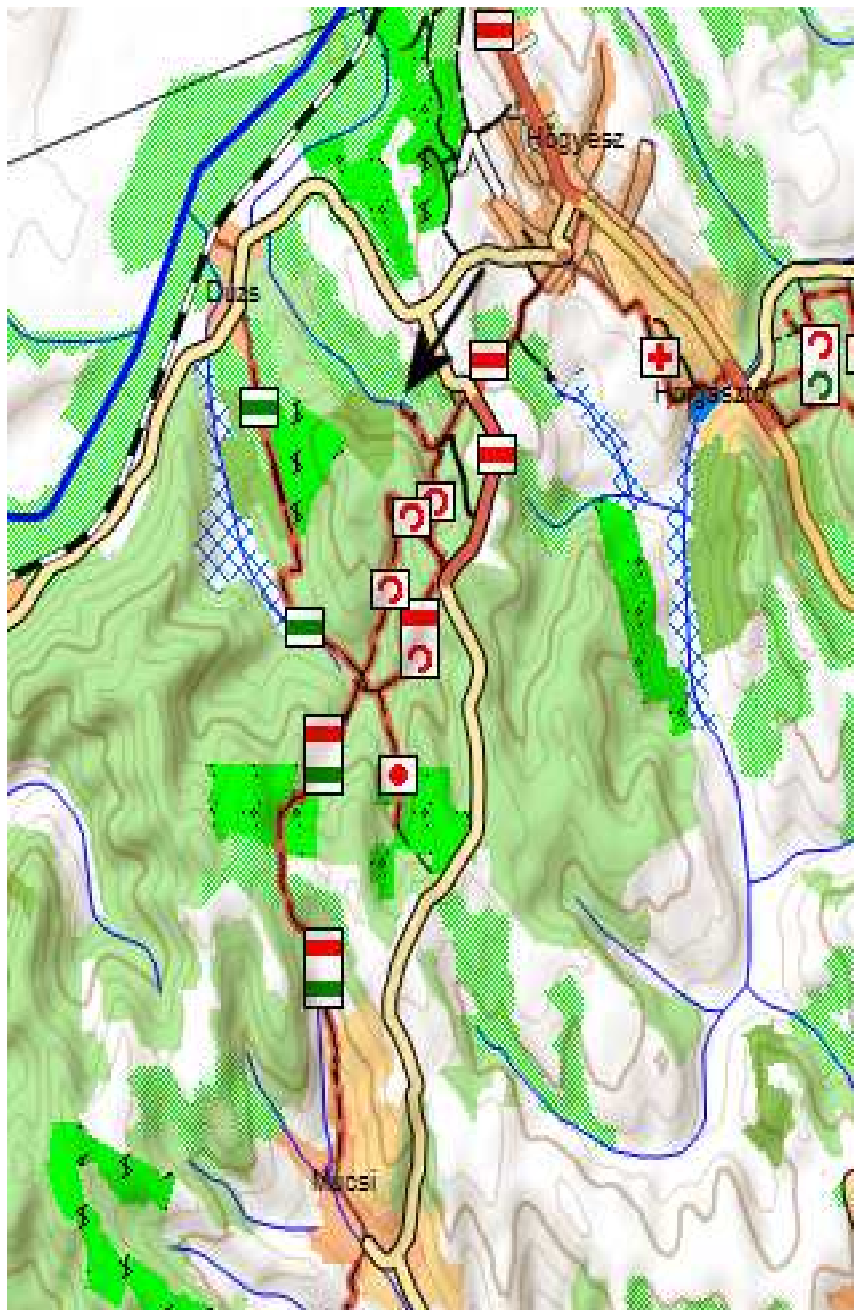


-túra



Hőgyészi Általános Iskola

2014. május 30-án a TÁMOP-3.1.4-12/2-2012-1207 program keretében Gyalogtúrát szervezünk. A végcél Mucsi, ahol a „pihenésképen” sportolunk és megtekintjük a katolikus templomot.



Indulás: N 46.492292° E 18.416768° (Hőgyész)


Érkezés: N 46.428333° E 18.394207° (Mucsi)

Mindenki az időjárásnak és az erdei túraútvonalnak megfelelően öltözzön.

Zárt cipő előírás.

Legalább 0,5 l TISZTA vizet mindenki hozzon magával. Naptej, kullancs-irtó szer lesz, de hozhattok is!

A  több hegységen, de legalább egy hegységen átvezető utak jelzése.

A  helyi jelentőségű, hegységi vándorutak jelzése.

A  körséta jelzéssel rövidebb kirándulásokra alkalmas útvonalak kerülnek jelölésre



A projekt az Európai Unió támogatásával,
az Európai Szociális Alap
társfinanszírozásával valósul meg.